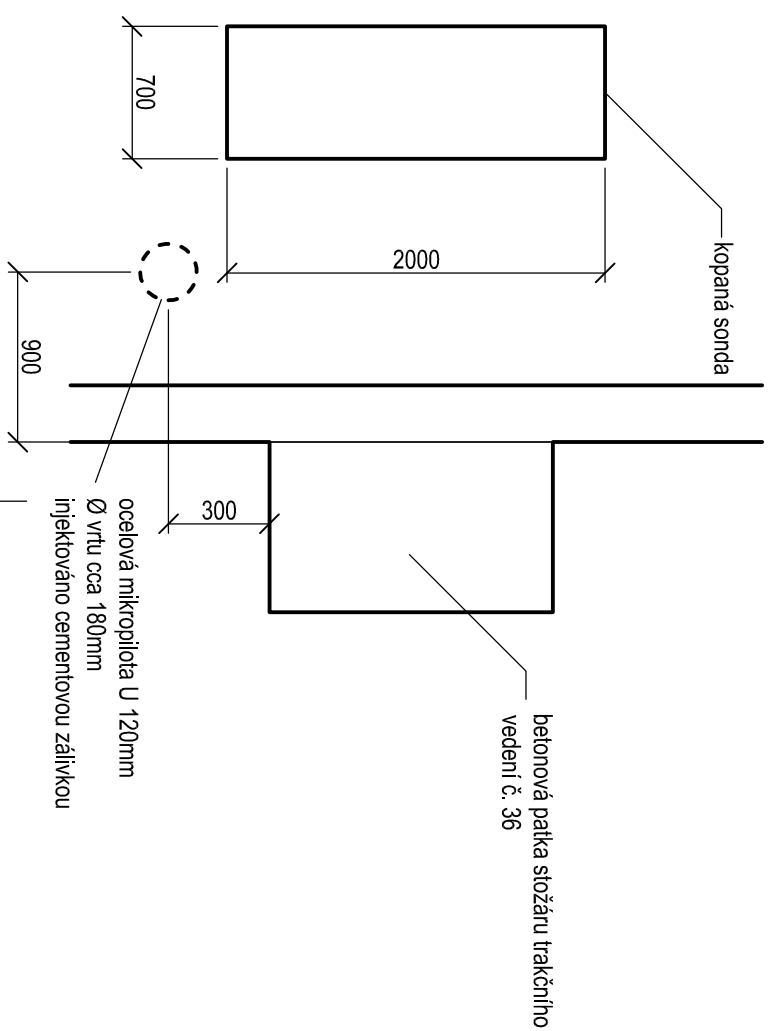
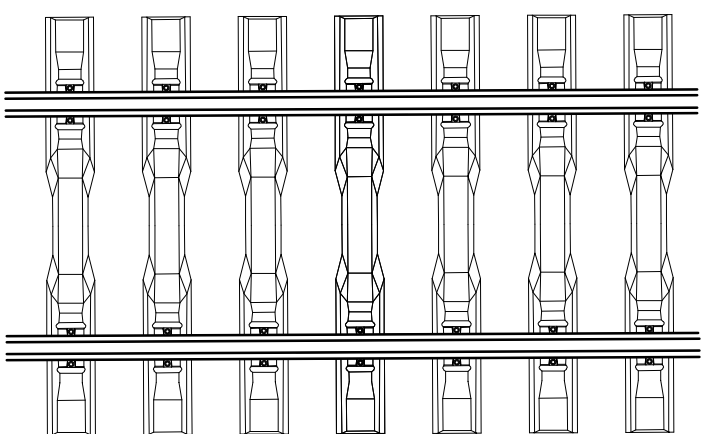


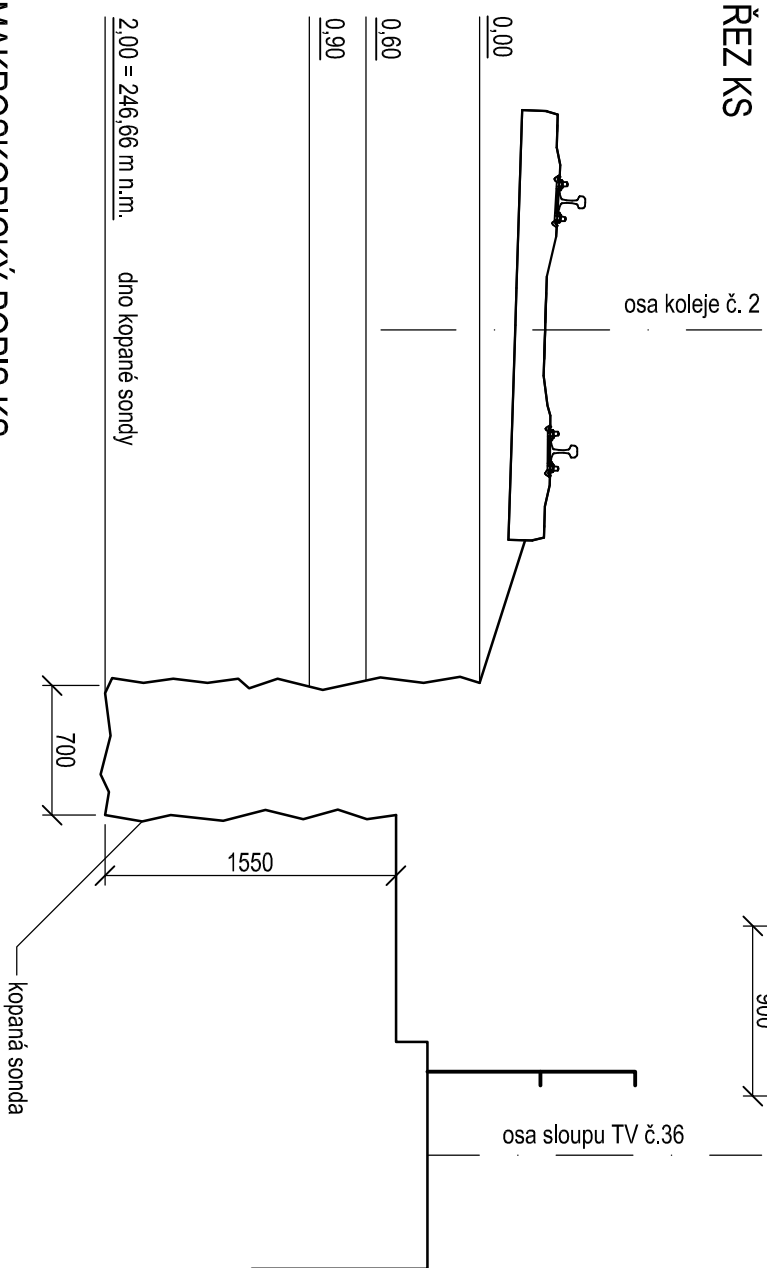
PUDORYS

**TÚ: Adamov - Blansko, opěrná zeď od km 172,726 do km 172,837**

**Schéma kopané sondy KS3 v km cca 172,811**



## ŘEZ KS



# MAKROSKOPICKÝ POPIS KS

HLOUBKA [m]	MAKROSKOPICKÝ POPIS ZEMIN	ZATŘÍBĚNÍ ČSN 73 6133
0,00 - 0,60	Štěrkové lože - slabě zanesené prachem a pískem hlinitým	Y
0,60 - 0,90	Štěrkové lože - silně znečištěné, zanesené prachem a pískem hlinitým	Y
0,90 - 2,00	Navážka - štěrk s příměsí jemnozrnné zeminy, ostromhrané štěrkové zrna a úlomky hornin do velikosti 6 cm, středně uhlí, mezerní vyplň písek hlinitý, od hloubky 1,85 m - kameny a balvany granodioritu do velikosti 30 cm, dále pro ruční kopné nářadí nepostupné	G3 G-FY + ChY + BY

## POHLED DO SONDY KS3



## DETAIL MIKROPILOTY



**SO 26-19-36 OPĚRNÁ ZEĎ OD KM 172,726 DO KM 172,837  
SCHÉMA KOPANÉ SONDY KS3**

<b>Geotec-GS, a.s.</b> 106 00 Praha 10 Chmelová 2920/6	<b>Brno-Maloměřice - Adamov - Blansko, GTP</b>	Vypracoval: Odpovědný řešitel:	Ing. M. Větrovský Ing. M. Větrovský	Zak. číslo: 2018-365	Příloha: 2.3
--	--	-----------------------------------	--	-------------------------	-----------------